



VILLE DE BRUXELLES

Département Urbanisme - Section Plan
CELLULE TOPOGRAPHIE

STAD BRUSSEL

Departement Stedenbouw - Sectie Plan
CEL TOPOGRAFIE

**PLAN D'ALIGNEMENT
ROOILIJNPLAN**

**angle de l'avenue de la Reine et la rue des
Palais outre Ponts**

**hoek van de Koninginnelaan en de
Paleizenstraat over de Bruggen**

- rooilijn KB 19/01/1920 - alignement AR 19/01/1920
- te wijzigen gedeelte van de rooilijn KB 19/01/1920 - partie de l'alignement AR 19/01/1920 à modifier
- bijzondere rooilijn - alignement particulier
- te schrappen erfdienstbaarheid voor publieke overgang dd 1951 - servitude de passage public dd 1951 à abroger

OPMERKING: er bevinden zich nutsleidingen achter de bijzondere rooilijn
REMARQUE: des conduites sont présentes en arrière de l'alignement particulier

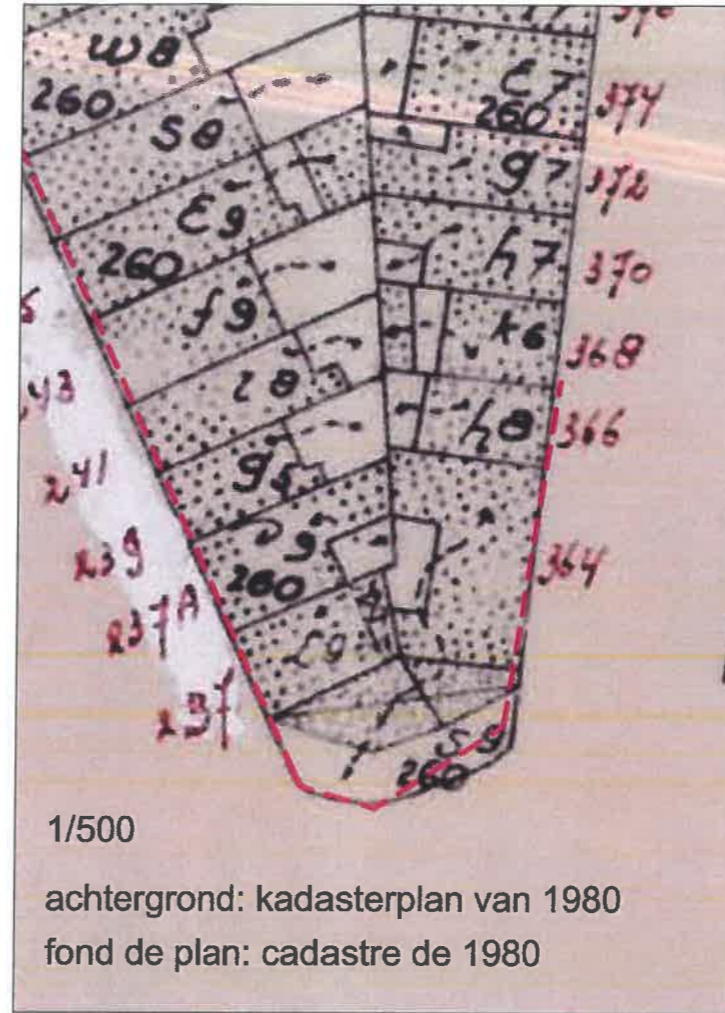
Pour accord
Voor akkoord

Julian ISMAILI
Géomètre - Expert

le délégué de la Région
de afgevaardigde van het Gewest

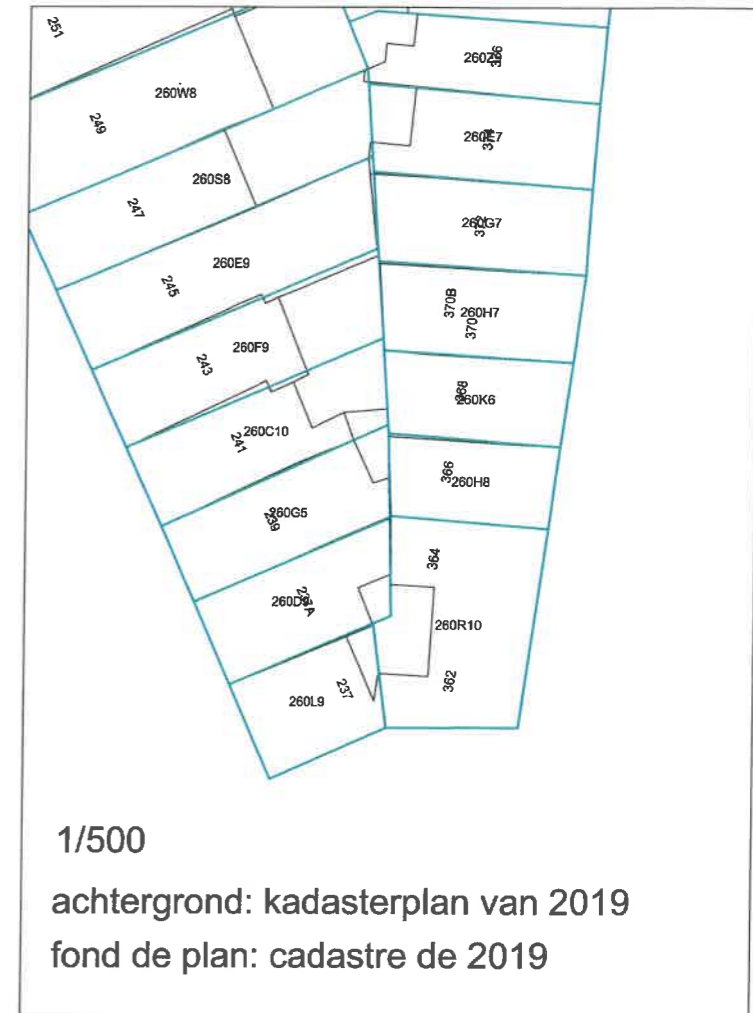


ECHELLE SCHAAL	1/250	PLAN N° PLAN Nr.	7360	INDICE INDEX	A	B	C	D	E
-------------------	-------	---------------------	------	-----------------	---	---	---	---	---



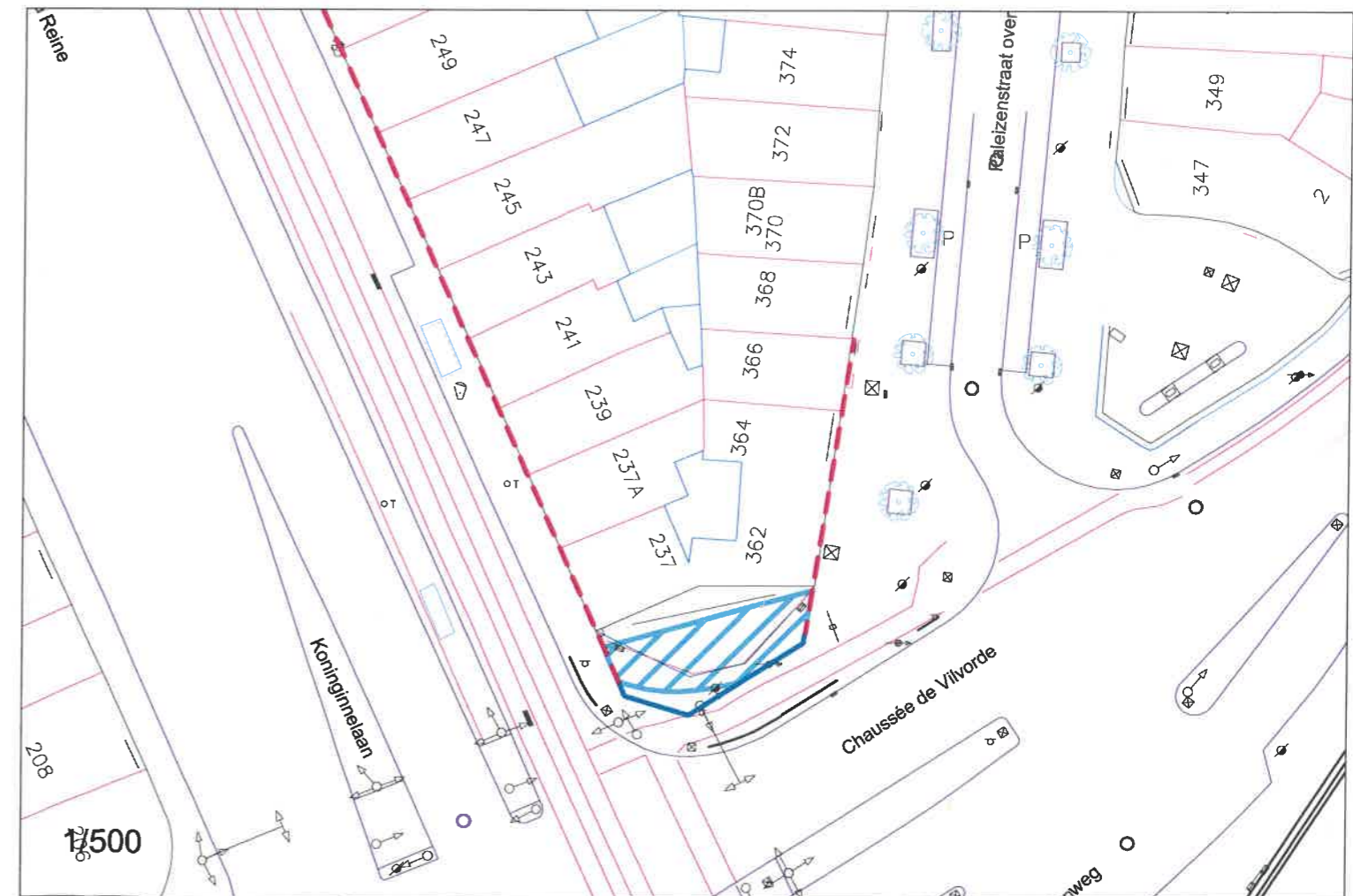
1/500

achtergrond: kadasterplan van 1980
fond de plan: cadastre de 1980



1/500

achtergrond: kadasterplan van 2019
fond de plan: cadastre de 2019



1/500

